


УТВЕРЖДАЮ


Директор

МБОУ "Начальная школа-детский сад  
№26"

 Тонкогубова И.А.

16 марта 2020 г

**ПАСПОРТ  
объекта социальной инфраструктуры (ОСИ)**



**1. Общие сведения об объекте**

1.1. Наименование (вид) объекта:

Муниципальное бюджетное общеобразовательное учреждение "Начальная школа-детский сад №26  
"Акварель" г. Белгорода

1.2. Адрес объекта:

308015 г. Белгород, ул. Каштановая 8

1.3. Сведения о размещении объекта:

<input type="checkbox"/>	отдельно стоящее здание	<input type="checkbox"/>	этажей,	<input type="checkbox"/>	кв.м
<input type="checkbox"/>	часть здания	<input type="checkbox"/>	этажей (или на	<input type="checkbox"/>	этаже), <input type="checkbox"/> кв.м
<input type="checkbox"/>	наличие прилегающего земельного участка	<input type="checkbox"/>	нет	<input type="checkbox"/>	кв.м

1.4. Год постройки здания , последнего капитального ремонта

1.5. Дата предстоящих плановых ремонтных работ:  
текущих  год капитальных  год

**Сведения об организации, расположенной на объекте**

1.6. Название организации

полное юридическое наименование – согласно Уставу

Муниципальное бюджетное общеобразовательное учреждение "Начальная школа-детский сад  
№26 "Акварель" г. Белгород

краткое наименование

МБОУ "Начальная школа-детский сад №26"

1.7. Юридический адрес организации (учреждения)

308015 г. Белгород, ул. Каштановая 8

1.8. Основание для пользования объектом

оперативное управление

1.9. Форма собственности

государственная

1.10. Территориальная принадлежность

муниципальная

1.11. Вышестоящая организация (наименование)

Управление образования администрации г.Белгорода

1.12. Адрес вышестоящей организации, другие координаты

г. Белгород, ул. Попова, д.25-а, телефоны: (4722) 32-68-95, 32-68-96- факс,

**2. Характеристика деятельности организации на объекте**

(по обслуживанию населения)

2.1 Сфера деятельности:

образование

## 2.2 Виды оказываемых услуг:

реализация образовательной программы, обучение и воспитание детей школьного возраста

## 2.3. Форма оказания услуг:

на объекте

## 2.4. Категории обслуживаемого населения по возрасту:

дети

## 2.5. Категории обслуживаемых инвалидов:

√	Инвалиды с нарушениями слуха
√	Инвалиды, передвигающиеся на креслах-колясках
√	Инвалиды с нарушениями опорно-двигательного аппарата
√	Инвалиды с нарушениями зрения
√	Инвалиды с нарушениями умственного развития

## 2.6. Плановая мощность:

посещаемость (количество обслуживаемых в день)	204	человек.
вместимость	400	человек.
пропускная способность	400	человек.

## 2.7. Участие в исполнении ИПР инвалида, ребенка-инвалида

нет

## 3. Состояние доступности объекта

### 3.1. Путь следования к объекту пассажирским транспортом

Проезд общественным транспортом №30,30а,47 от остановки "ЖД Вокзал" до ост. "Новая

Наличие адаптированного пассажирского транспорта к объекту

нет

### 3.2. Путь к объекту от ближайшей остановки пассажирского транспорта:

3.2.1. Расстояние до объекта от остановки транспорта 20 метров

3.2.2. Время движения (пешком) 2 минут

3.2.3. Наличие выделенного от проезжей части пешеходного пути

да

3.2.4. Перекрестки:

нерегулируемые

3.2.5. Информация на пути следования к объекту:

нет

3.2.6. Перепады высоты на пути:

нет

(описать)

Их обустройство для инвалидов на коляске: нет

### 3.3 Организация доступности объекта для инвалидов – форма обслуживания\*

№	Категория инвалидов (вид нарушения)	Вариант организации доступности объекта (формы обслуживания)*
1.	<b>Все категории инвалидов и маломобильных групп населения</b>	ДУ
	в том числе инвалиды:	
2	с нарушениями слуха	ДУ
3	передвигающиеся на креслах-колясках	ДУ
4	с нарушениями опорно-двигательного аппарата	Б
5	с нарушениями зрения	ДУ
6	с нарушениями умственного развития	ДУ



\* - указывается один из вариантов: «А», «Б», «ДУ», «ВНД» (А – доступность всех зон и помещений (универсальная); Б – доступны специально выделенные участки и помещения; ДУ – доступность условная (дополнительная помощь сотрудника); ВНД – доступность не организована)

### 3.4 Состояние доступности основных структурно-функциональных зон

№	Основные структурно-функциональные зоны	Состояние доступности, в том числе для основных категорий инвалидов**
1	Территория, прилегающая к зданию (участок)	ДЧ-В
2	Вход (входы) в здание	ДЧ-В
3	Путь (пути) движения внутри здания	ДЧ-В
4	Зона целевого назначения здания	ДЧ-В
5	Санитарно-гигиенические помещения	ДЧ-И (О, Г, У)
6	Система информации и связи (на всех зонах)	ДЧ-В
7	Пути движения к объекту	ДЧ-В

\*\* Указывается: ДП-В - доступно полностью всем; ДП-И (К, О, С, Г, У) – доступно полностью избирательно (указать категории инвалидов); ДЧ-В - доступно частично всем; ДЧ-И (К, О, С, Г, У) – доступно частично избирательно (указать категории инвалидов); ДУ - доступно условно, ВНД – временно недоступно

### 3.5. ИТОГОВОЕ ЗАКЛЮЧЕНИЕ о состоянии доступности ОСИ:

По состоянию на дату составления Паспорта Состояние основных структурно-функциональных зон признано доступно частично избирательно для некоторых категорий инвалидов, а Вариант организации доступности: Временно не доступно

### 4. Управленческое решение

Универсальная доступность всех зон для всех категорий инвалидов не представляется технически возможным и экономически целесообразным.

Решение: выделение в уровне входа специальных помещений, зон или блоков, приспособленных для обслуживания инвалидов, с обеспечением всех видов услуг, имеющихся в здании, а также организация альтернативных форм обслуживания и ситуационной помощи персонала в соответствии с п. 7.1.2. СП 59.13330 - вариант "Б" (разумное приспособление).

#### 4.1. Рекомендации по адаптации основных структурных элементов объекта

Основные структурно-функциональные зоны объекта	Рекомендации по адаптации объекта (вид работы)*				
	НН	ТР	КР	ТСР	АФ
Территория, прилегающая к зданию (участок)				v	v
Вход (входы) в здание		v		v	v
Путь (пути) движения внутри здания		v			v
Зона целевого назначения здания			v	v	v
Санитарно-гигиенические помещения		v		v	v
Система информации на объекте		v			
Пути движения к объекту	v				

Все зоны и участки					
--------------------	--	--	--	--	--

\*- указывается один из вариантов (видов работ): НН- не нуждается; ремонт (ТР-текущий, КРкапитальный); индивидуальное решение с ТСР; технические решения невозможны – организация альтернативной формы обслуживания АФ

**4.2. Период проведения работ до** 2025 года в рамках исполнения

(указывается наименование документа: программы, плана)

**4.3 Ожидаемый результат (по состоянию доступности) после выполнения работ по адаптации**

После реконструкции (капитального ремонта) в здании будет применяться вариант обслуживания МГН "Б" (разумное приспособление) - выделение специальных помещений и зон, приспособленных для обслуживания разных категорий инвалидов, с обеспечением всех видов услуг, в том числе с использованием альтернативных форм (дистанционное обслуживание).

Оценка результата исполнения программы, плана (по состоянию доступности)

**4.4. Для принятия решения требуется, не требуется:**

<input type="checkbox"/>	согласование на Комиссии
<small>(наименование Комиссии по координации деятельности в сфере обеспечения доступной среды жизнедеятельности для инвалидов и других МГН)</small>	
<input type="checkbox"/>	согласование работ с надзорными органами
<small>(в сфере проектирования и строительства, архитектуры, охраны памятников, другое - указать)</small>	
<input checked="" type="checkbox"/>	техническая экспертиза; разработка проектно-сметной документации
<input type="checkbox"/>	согласование с вышестоящей организацией (собственником объекта);
<input checked="" type="checkbox"/>	согласование с общественными организациями инвалидов
<input type="checkbox"/>	другое

**Имеется заключение уполномоченной организации о состоянии доступности объекта** (наименование документа и выдавшей его организации, дата), прилагается

Настоящий документ составлен при участии сертифицированных экспертов Экспертно-консультационного центра "Доступный город" (свидетельство от аккредитации в СДС "Мир, доступный для всех" № ЭЦ-03-1700013 от 30 ноября 2019 года)

**4.5. Информация размещена (обновлена) на Карте доступности субъекта РФ**

<http://zhit-vmeste.ru>

(наименование сайта, портала)

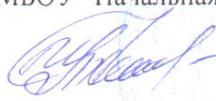
**5. Особые отметки**

Паспорт сформирован на основании:

1. Анкеты (информации об объекте) от 16 марта 2020 г
2. Акта обследования объекта: от 16 марта 2020 г
3. Решения Комиссии \_\_\_\_\_ от «\_\_» \_\_\_\_\_ 2020 г.





УТВЕРЖДАЮ  
Директор  
МБОУ "Начальная школа-детский сад  
№26"  
  
Тонкогубова И.А.  
16 марта 2020 г

**ПАСПОРТ  
объекта социальной инфраструктуры (ОСИ)**

**1. Общие сведения об объекте**

1.1. Наименование (вид) объекта:

Муниципальное бюджетное общеобразовательное учреждение "Начальная школа-детский сад №26  
"Акварель" г. Белгорода

1.2. Адрес объекта:

308015 г. Белгород, ул. Семейная 1

1.3. Сведения о размещении объекта:

<input type="checkbox"/>	отдельно стоящее здание	<input type="checkbox"/>	этажей,	<input type="checkbox"/>	кв.м
<input checked="" type="checkbox"/>	часть здания	<input type="checkbox"/>	этажей (или на	1 этаже),	<input type="checkbox"/> 551,2 кв.м
	наличие прилегающего земельного участка	<input type="checkbox"/>	нет	<input type="checkbox"/>	кв.м

1.4. Год постройки здания , последнего капитального ремонта

1.5. Дата предстоящих плановых ремонтных работ:  
текущих  год капитальных  год

**Сведения об организации, расположенной на объекте**

1.6. Название организации

полное юридическое наименование – согласно Уставу

Муниципальное бюджетное общеобразовательное учреждение "Начальная школа-детский сад  
№26 "Акварель" г. Белгород

краткое наименование

МБОУ "Начальная школа-детский сад №26"

1.7. Юридический адрес организации (учреждения) \_

308015 г. Белгород, ул. Каштановая 8

1.8. Основание для пользования объектом

оперативное управление

1.9. Форма собственности

государственная

1.10. Территориальная принадлежность

муниципальная

1.11. Вышестоящая организация (наименование)

Управление образования администрации г.Белгорода

1.12. Адрес вышестоящей организации, другие координаты

г. Белгород, ул. Попова, д.25-а, телефоны: (4722) 32-68-95, 32-68-96- факс,

**2. Характеристика деятельности организации на объекте**

(по обслуживанию населения)

2.1 Сфера деятельности:

образование

## 2.2 Виды оказываемых услуг:

реализация образовательной программы, обучение и воспитание детей школьного возраста

## 2.3. Форма оказания услуг:

на объекте

## 2.4. Категории обслуживаемого населения по возрасту:

дети

## 2.5. Категории обслуживаемых инвалидов:

✓	Инвалиды с нарушениями слуха
✓	Инвалиды, передвигающиеся на креслах-колясках
✓	Инвалиды с нарушениями опорно-двигательного аппарата
✓	Инвалиды с нарушениями зрения
✓	Инвалиды с нарушениями умственного развития

## 2.6. Плановая мощность:

посещаемость (количество обслуживаемых в день)	0	человек.
вместимость	60	человек.
пропускная способность	60	человек.

## 2.7. Участие в исполнении ИПР инвалида, ребенка-инвалида

нет

## 3. Состояние доступности объекта

### 3.1. Путь следования к объекту пассажирским транспортом

Проезд общественным транспортом №30,30а,47 от остановки "ЖД Вокзал" до ост. "Новая

Наличие адаптированного пассажирского транспорта к объекту

нет

### 3.2. Путь к объекту от ближайшей остановки пассажирского транспорта:

3.2.1. Расстояние до объекта от остановки транспорта 100 метров

3.2.2. Время движения (пешком) 5 минут

3.2.3. Наличие выделенного от проезжей части пешеходного пути

да

3.2.4. Перекрестки:

нерегулируемые

3.2.5. Информация на пути следования к объекту:

нет

3.2.6. Перепады высоты на пути: да (описать)

Спуск по небольшому склону вниз.

Их обустройство для инвалидов на коляске: нет

### 3.3 Организация доступности объекта для инвалидов – форма обслуживания\*

№	Категория инвалидов (вид нарушения)	Вариант организации доступности объекта (формы обслуживания)*
1.	<b>Все категории инвалидов и маломобильных групп населения</b>	ДУ
	в том числе инвалиды:	
2	с нарушениями слуха	ДУ
3	передвигающиеся на креслах-колясках	ДУ
4	с нарушениями опорно-двигательного аппарата	Б
5	с нарушениями зрения	ДУ
6	с нарушениями умственного развития	ДУ

\* - указывается один из вариантов: «А», «Б», «ДУ», «ВНД» (А – доступность всех зон и помещений (универсальная); Б – доступны специально выделенные участки и помещения; ДУ – доступность условная (дополнительная помощь сотрудника); ВНД – доступность не организована)

### 3.4 Состояние доступности основных структурно-функциональных зон



№	Основные структурно-функциональные зоны	Состояние доступности, в том числе для основных категорий инвалидов**
1	Территория, прилегающая к зданию (участок)	ДЧ-В
2	Вход (входы) в здание	ДЧ-В
3	Путь (пути) движения внутри здания	ДЧ-В
4	Зона целевого назначения здания	ДЧ-В
5	Санитарно-гигиенические помещения	ДЧ-И (О, Г, У)
6	Система информации и связи (на всех зонах)	ДЧ-В
7	Пути движения к объекту	ДЧ-В

\*\* Указывается: ДП-В - доступно полностью всем; ДП-И (К, О, С, Г, У) – доступно полностью избирательно (указать категории инвалидов); ДЧ-В - доступно частично всем; ДЧ-И (К, О, С, Г, У) – доступно частично избирательно (указать категории инвалидов); ДУ - доступно условно, ВНД – временно недоступно

### 3.5. ИТОГОВОЕ ЗАКЛЮЧЕНИЕ о состоянии доступности ОСИ:

По состоянию на дату составления Паспорта Состояние основных структурно-функциональных зон признано доступно частично избирательно для некоторых категорий инвалидов, а Вариант организации доступности: Доступно условно

### 4. Управленческое решение

Универсальная доступность всех зон для всех категорий инвалидов не представляется технически возможным и экономически целесообразным.

Решение: выделение в уровне входа специальных помещений, зон или блоков, приспособленных для обслуживания инвалидов, с обеспечением всех видов услуг, имеющихся в здании, а также организация альтернативных форм обслуживания и ситуационной помощи персонала в соответствии с п. 7.1.2. СП 59.13330 - вариант "Б" (разумное приспособление).

#### 4.1. Рекомендации по адаптации основных структурных элементов объекта

Основные структурно-функциональные зоны объекта	Рекомендации по адаптации объекта (вид работы)*				
	НН	ТР	КР	ТСР	АФ
Территория, прилегающая к зданию (участок)					
Вход (входы) в здание		v		v	v
Путь (пути) движения внутри здания		v			v
Зона целевого назначения здания				v	v
Санитарно-гигиенические помещения		v		v	v
Система информации на объекте		v			
Пути движения к объекту	v				
Все зоны и участки					

\* - указывается один из вариантов (видов работ): НН- не нуждается; ремонт (ТР-текущий, КРкапитальный); индивидуальное решение с ТСР; технические решения невозможны – организация альтернативной формы обслуживания АФ

#### 4.2. Период проведения работ до 2025 года в рамках исполнения

(указывается наименование документа: программы, плана)

#### 4.3 Ожидаемый результат (по состоянию доступности) после выполнения работ по адаптации

После реконструкции (капитального ремонта) в здании будет применяться вариант обслуживания МГН "Б" (разумное приспособление) - выделение специальных помещений и зон, приспособленных для обслуживания разных категорий инвалидов, с обеспечением всех видов услуг, в том числе с использованием альтернативных форм (дистанционное обслуживание).

Оценка результата исполнения программы, плана (по состоянию доступности)

**4.4. Для принятия решения требуется, не требуется:**

<input type="checkbox"/>	согласование на Комиссии <small>(наименование Комиссии по координации деятельности в сфере обеспечения доступной среды жизнедеятельности для инвалидов и других МГН)</small>
<input type="checkbox"/>	согласование работ с надзорными органами <small>(в сфере проектирования и строительства, архитектуры, охраны памятников, другое - указать)</small>
<input checked="" type="checkbox"/>	техническая экспертиза; разработка проектно-сметной документации
<input type="checkbox"/>	согласование с вышестоящей организацией (собственником объекта);
<input checked="" type="checkbox"/>	согласование с общественными организациями инвалидов
<input type="checkbox"/>	другое

**Имеется заключение уполномоченной организации о состоянии доступности объекта**  
(наименование документа и выдавшей его организации, дата), прилагается

Настоящий документ составлен при участии сертифицированных экспертов Экспертно-консультационного центра "Доступный город" (свидетельство от аккредитации в СДС "Мир, доступный для всех" № ЭЦ-03-1700013 от 30 ноября 2019 года)

**4.5. Информация размещена (обновлена) на Карте доступности субъекта РФ**

<http://zhit-vmeste.ru>

(наименование сайта, портала)

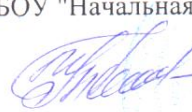
**5. Особые отметки**

Паспорт сформирован на основании:

1. Анкеты (информации об объекте) от 16 марта 2020 г
2. Акта обследования объекта: от 16 марта 2020 г
3. Решения Комиссии \_\_\_\_\_ от «\_\_» \_\_\_\_\_ 2020 г.





УТВЕРЖДАЮ  
Директор  
МБОУ "Начальная школа-детский сад  
№26"  
 Тонкогубова И.А.  
16 марта 2020 г

**ПАСПОРТ  
объекта социальной инфраструктуры (ОСИ)**

**1. Общие сведения об объекте**

1.1. Наименование (вид) объекта:

Муниципальное бюджетное общеобразовательное учреждение "Начальная школа-детский сад №26  
"Акварель" г. Белгорода

1.2. Адрес объекта:

308015 г. Белгород, ул. Семейная 23

1.3. Сведения о размещении объекта:

<input type="checkbox"/>	отдельно стоящее здание	<input type="checkbox"/>	этажей,	<input type="checkbox"/>	кв.м
<input checked="" type="checkbox"/>	часть здания	<input type="checkbox"/>	этажей (или на	1 этаже),	851,8 кв.м
<input type="checkbox"/>	наличие прилегающего земельного участка	<input type="checkbox"/>	нет	<input type="checkbox"/>	кв.м

1.4. Год постройки здания , последнего капитального ремонта

1.5. Дата предстоящих плановых ремонтных работ:

текущих  год капитальных  год

**Сведения об организации, расположенной на объекте**

1.6. Название организации

полное юридическое наименование – согласно Уставу

Муниципальное бюджетное общеобразовательное учреждение "Начальная школа-детский сад  
№26 "Акварель" г. Белгород

краткое наименование

МБОУ "Начальная школа-детский сад №26"

1.7. Юридический адрес организации (учреждения) \_

308015 г. Белгород, ул. Каштановая 8

1.8. Основание для пользования объектом оперативное управление

1.9. Форма собственности государственная

1.10. Территориальная принадлежность муниципальная

1.11. Вышестоящая организация (наименование)

Управление образования администрации г.Белгорода

1.12. Адрес вышестоящей организации, другие координаты  
г. Белгород, ул. Попова, д.25-а, телефоны: (4722) 32-68-95, 32-68-96- факс,

**2. Характеристика деятельности организации на объекте**

(по обслуживанию населения)

2.1 Сфера деятельности: образование

## 2.2 Виды оказываемых услуг:

реализация образовательной программы, обучение и воспитание детей дошкольного возраста

2.3. Форма оказания услуг: на объекте

2.4. Категории обслуживаемого населения по возрасту: дети

## 2.5. Категории обслуживаемых инвалидов:

✓	Инвалиды с нарушениями слуха
✓	Инвалиды, передвигающиеся на креслах-колясках
✓	Инвалиды с нарушениями опорно-двигательного аппарата
✓	Инвалиды с нарушениями зрения
✓	Инвалиды с нарушениями умственного развития

## 2.6. Плановая мощность:

посещаемость (количество обслуживаемых в день)	37	человек.
вместимость	92	человек.
пропускная способность	92	человек.

2.7. Участие в исполнении ИПР инвалида, ребенка-инвалида  да

## 3. Состояние доступности объекта

### 3.1. Путь следования к объекту пассажирским транспортом

Проезд общественным транспортом №30,30а,47 от остановки "ЖД Вокзал" до ост. "Новая

Наличие адаптированного пассажирского транспорта к объекту  нет

### 3.2. Путь к объекту от ближайшей остановки пассажирского транспорта:

3.2.1. Расстояние до объекта от остановки транспорта  метров

3.2.2. Время движения (пешком)  минут

3.2.3. Наличие выделенного от проезжей части пешеходного пути  да

3.2.4. Перекрестки: нерегулируемые

3.2.5. Информация на пути следования к объекту: нет

3.2.6. Перепады высоты на пути: нет (описать)

Их обустройство для инвалидов на коляске: нет

### 3.3 Организация доступности объекта для инвалидов – форма обслуживания\*

№	Категория инвалидов (вид нарушения)	Вариант организации доступности объекта (формы обслуживания)*
1.	<b>Все категории инвалидов и маломобильных групп населения</b>	ДУ
	в том числе инвалиды:	
2	с нарушениями слуха	ДУ
3	передвигающиеся на креслах-колясках	ВНД
4	с нарушениями опорно-двигательного аппарата	ДУ
5	с нарушениями зрения	ВНД
6	с нарушениями умственного развития	ДУ

\* - указывается один из вариантов: «А», «Б», «ДУ», «ВНД» (А – доступность всех зон и помещений (универсальная); Б – доступны специально выделенные участки и помещения; ДУ – доступность условная (дополнительная помощь сотрудника); ВНД – доступность не организована)

### 3.4 Состояние доступности основных структурно-функциональных зон



№	Основные структурно-функциональные зоны	Состояние доступности, в том числе для основных категорий инвалидов**
1	Территория, прилегающая к зданию (участок)	ДЧ-И (О, Г)
2	Вход (входы) в здание	ДЧ-И (О, Г, У)
3	Путь (пути) движения внутри здания	ДЧ-И (Г, У)
4	Зона целевого назначения здания	ДЧ-И (Г, У)
5	Санитарно-гигиенические помещения	ВНД
6	Система информации и связи (на всех зонах)	ВНД
7	Пути движения к объекту	ДЧ-И (О, Г)

\*\* Указывается: ДП-В - доступно полностью всем; ДП-И (К, О, С, Г, У) – доступно полностью избирательно (указать категории инвалидов); ДЧ-В - доступно частично всем; ДЧ-И (К, О, С, Г, У) – доступно частично избирательно (указать категории инвалидов); ДУ - доступно условно, ВНД – временно недоступно

### 3.5. ИТОГОВОЕ ЗАКЛЮЧЕНИЕ о состоянии доступности ОСИ:

По состоянию на дату составления Паспорта Состояние основных структурно-функциональных зон признано доступно частично избирательно для некоторых категорий инвалидов, а Вариант организации доступности: Доступно условно

### 4. Управленческое решение

Универсальная доступность всех зон для всех категорий инвалидов не представляется технически возможным и экономически целесообразным.

Решение: выделение в уровне входа специальных помещений, зон или блоков, приспособленных для обслуживания инвалидов, с обеспечением всех видов услуг, имеющихся в здании, а также организация альтернативных форм обслуживания и ситуационной помощи персонала в соответствии с п. 7.1.2. СП 59.13330 - вариант "Б" (разумное приспособление).

#### 4.1. Рекомендации по адаптации основных структурных элементов объекта

Основные структурно-функциональные зоны объекта	Рекомендации по адаптации объекта (вид работы)*				
	НН	ТР	КР	ТСР	АФ
Территория, прилегающая к зданию (участок)		✓		✓	✓
Вход (входы) в здание		✓	✓	✓	✓
Путь (пути) движения внутри здания		✓	✓	✓	✓
Зона целевого назначения здания		✓		✓	✓
Санитарно-гигиенические помещения		✓	✓	✓	✓
Система информации на объекте		✓			✓
Пути движения к объекту	✓				
Все зоны и участки					

\*- указывается один из вариантов (видов работ): НН- не нуждается; ремонт (ТР-текущий, КРкапитальный); индивидуальное решение с ТСР; технические решения невозможны – организация альтернативной формы обслуживания АФ

#### 4.2. Период проведения работ до 2025 года в рамках исполнения

(указывается наименование документа: программы, плана)

#### 4.3 Ожидаемый результат (по состоянию доступности) после выполнения работ по адаптации

После реконструкции (капитального ремонта) в здании будет применяться вариант обслуживания МГН "Б" (разумное приспособление) - выделение специальных помещений и зон, приспособленных для обслуживания разных категорий инвалидов, с обеспечением всех видов услуг, в том числе с использованием альтернативных форм (дистанционное обслуживание).

Оценка результата исполнения программы, плана (по состоянию доступности)

**4.4. Для принятия решения требуется, не требуется:**

<input type="checkbox"/>	согласование на Комиссии <small>(наименование Комиссии по координации деятельности в сфере обеспечения доступной среды жизнедеятельности для инвалидов и других МГН)</small>
<input type="checkbox"/>	согласование работ с надзорными органами <small>(в сфере проектирования и строительства, архитектуры, охраны памятников, другое - указать)</small>
<input checked="" type="checkbox"/>	техническая экспертиза; разработка проектно-сметной документации
<input type="checkbox"/>	согласование с вышестоящей организацией (собственником объекта);
<input checked="" type="checkbox"/>	согласование с общественными организациями инвалидов
<input type="checkbox"/>	другое

**Имеется заключение уполномоченной организации о состоянии доступности объекта**  
(наименование документа и выдавшей его организации, дата), прилагается

Настоящий документ составлен при участии сертифицированных экспертов Экспертно-консультационного центра "Доступный город" (свидетельство от аккредитации в СДС "Мир, доступный для всех" № ЭЦ-03-1700013 от 30 ноября 2019 года)

**4.5. Информация размещена (обновлена) на Карте доступности субъекта РФ**

<http://zhit-vmeste.ru>

(наименование сайта, портала)

**5. Особые отметки**

Паспорт сформирован на основании:

- 1. Анкеты (информации об объекте) от 16 марта 2020 г
- 2. Акта обследования объекта: от 16 марта 2020 г
- 3. Решения Комиссии \_\_\_\_\_ от «\_\_» \_\_\_\_\_ 2020 г.

